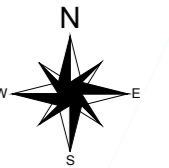


福岡広域都市計画総括図（宗像市） 地区計画の決定



都市計画法凡例

| 種別 | 容積率(%) 建ぺい率(%) | 建物の高さの 制限の程度 | 建築物の敷地面積の 最低限度 | 建築物の高さの 制限 | 備考 |
|-----------------|-------------------|-----------------|-------------------|---------------|------------------------|
| 第1種低層住居専用地域 | — | 1m | 200㎡ | 10m | 建築基準法 第24条第2項 適用 |
| 第2種低層住居専用地域 | — | 1m | 200㎡ | 10m | |
| 第1種中高層住居専用地域 | — | — | — | — | 建築基準法 第24条第2項 適用 |
| 第1種住居地域 | — | — | — | — | |
| 第2種住居地域 | — | — | — | — | 建築基準法 第24条第2項 適用 |
| 準住居地域 | — | — | — | — | |
| 準工業地域 | — | — | — | — | 建築基準法 第24条第2項 適用 |
| 近隣商業地域 | — | — | — | — | |
| 商業地域 | — | — | — | — | 建築基準法 第24条第2項 適用 |
| 市街化区域及び市街化調整区域界 | — | — | — | — | |
| 地区計画区域界 | — | — | — | — | 建築基準法 第24条第2項 適用 |
| 都市計画区域界 | — | — | — | — | |
| 用途地域界 | — | — | — | — | 建築基準法 第24条第2項 適用 |
| 都市計画道路 | — | — | — | — | |
| 都市計画公園 | — | — | — | — | 建築基準法 第24条第2項 適用 |
| 準防火地域 | — | — | — | — | |
| 防火地域 | — | — | — | — | 建築基準法 第24条第2項 適用 |
| 下道 | — | — | — | — | |
| 処理場 | — | — | — | — | 建築基準法 第24条第2項 適用 |
| ポンプ場 | — | — | — | — | |
| 汚物処理場 | — | — | — | — | 建築基準法 第24条第2項 適用 |
| 火葬場 | — | — | — | — | |
| ごみ処理場 | — | — | — | — | 建築基準法 第24条第2項 適用 |
| — | — | — | — | — | |

凡例

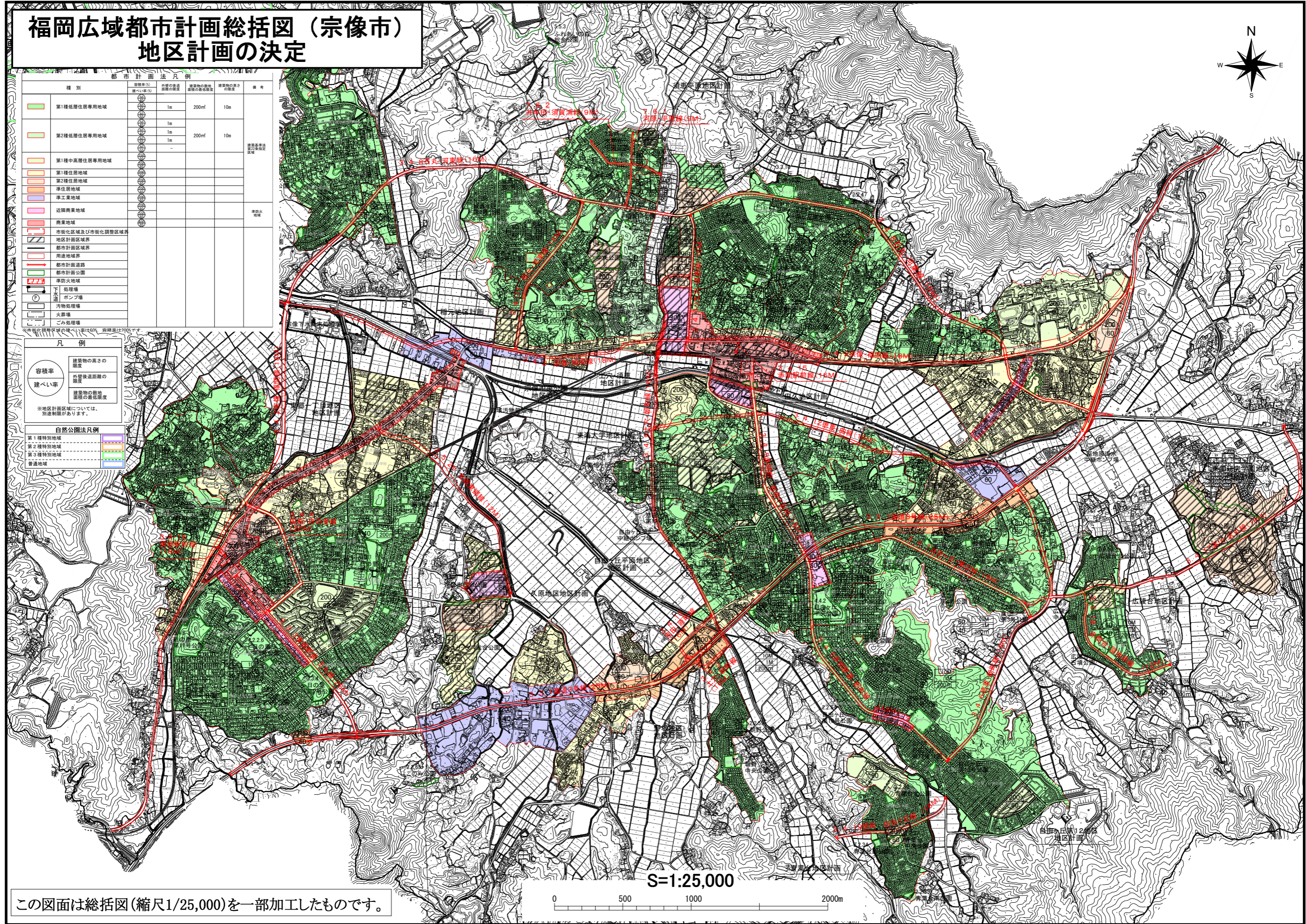
容積率
建ぺい率

建築物の高さの
制限
外壁後退距離の
制限
建築物の敷地面積の
最低限度

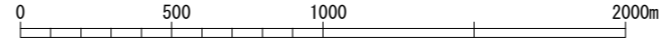
※地区計画区域については、
別途制限があります。

自然公園法凡例

| | |
|---------|---|
| 第1種特別地域 | — |
| 第2種特別地域 | — |
| 第3種特別地域 | — |
| 普通地域 | — |



S=1:25,000



この図面は総括図(縮尺1/25,000)を一部加工したものです。