

主要施設地図

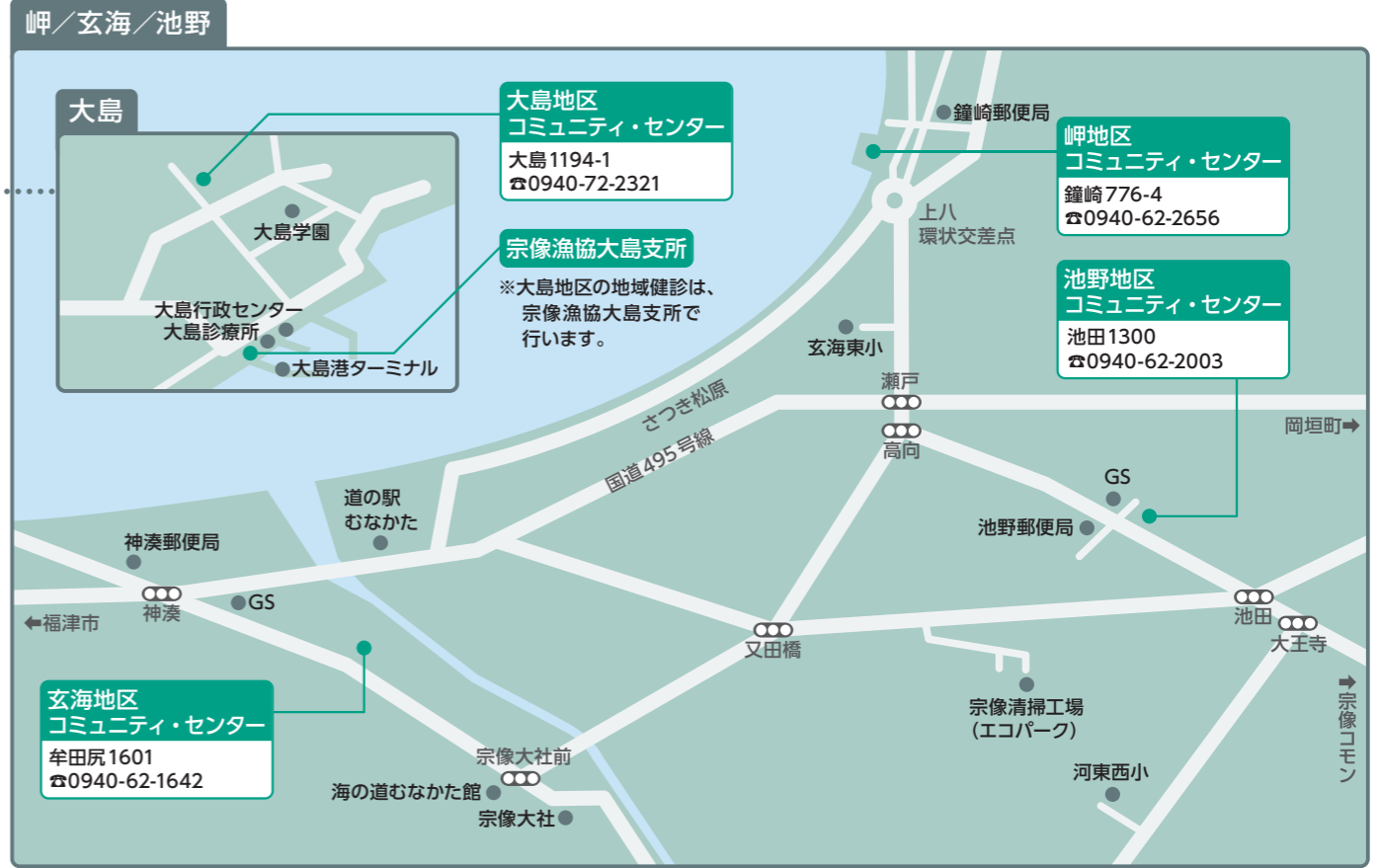
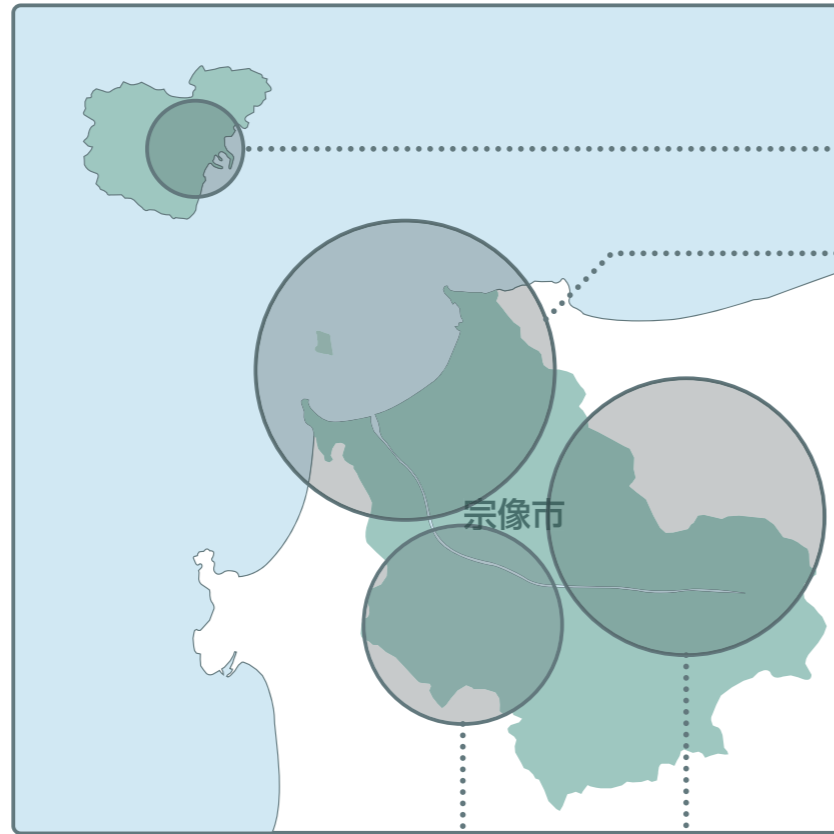
【注意】

各地図は、右記エリアをカバーし、主要施設や信号など健診会場までの目印となるものを表示するよう作成しています。

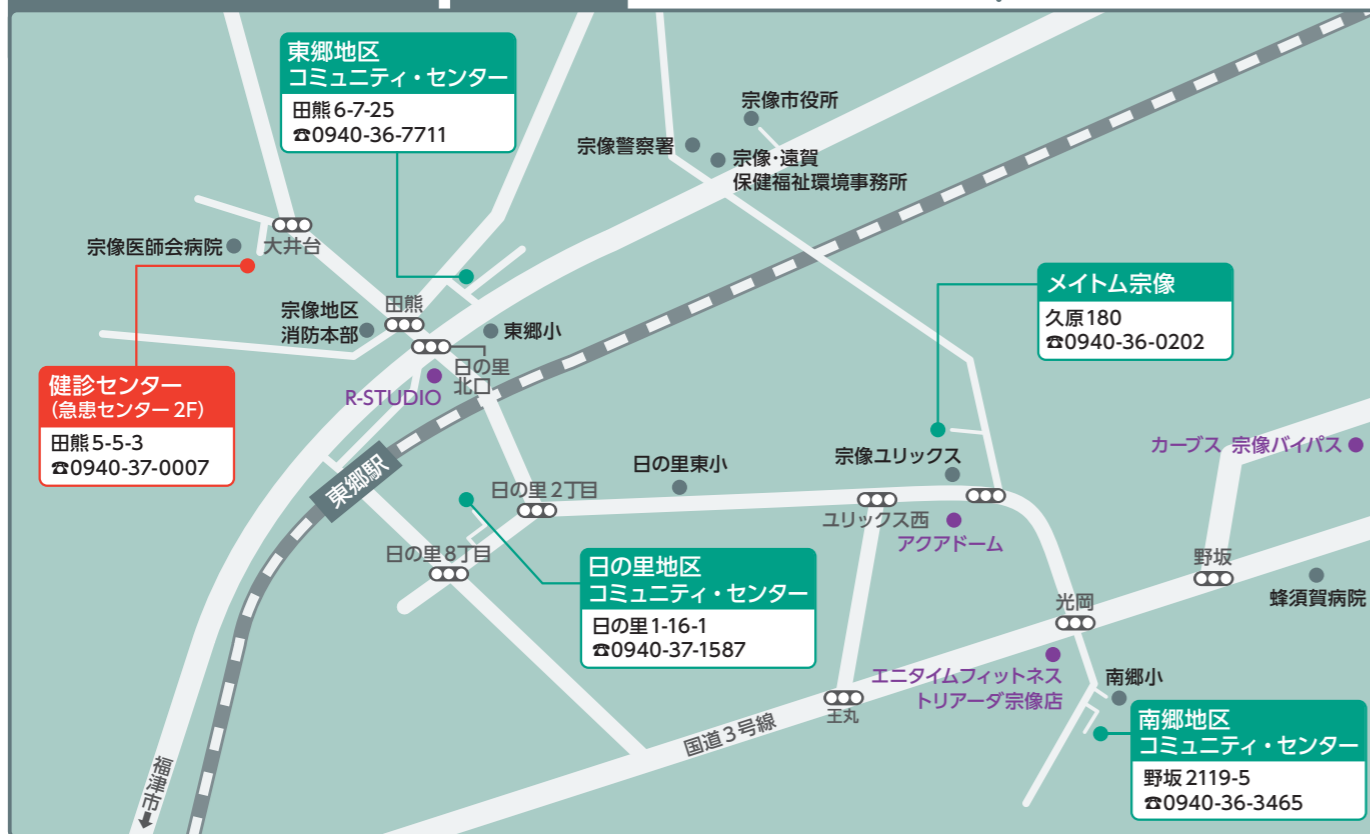
このため、縦・横の縮尺が異なります。

また、主要施設地図内ではコミュニティ・センターの正式名称を表記していますが、本冊子の他ページでは「コミセン」と省略表記しています。

あらかじめご了承ください。



東郷／日の里／南郷／メイトム宗像 健診センター



河東／赤間西／赤間／自由ヶ丘／吉武

