第 12 回　全日本実業団対抗　女子駅伝競走大会　予選会

プリンセス駅伝 in 宗像・福津

2026年 10月18日(日) 宗像ユリックス 12:10 START!!

４２.１９５km(６区間)

1区 (7.0km)	宗像ユリックス～宗像大社
2区 (3.6km)	宗像大社～勝浦浜
3区 (10.7km)	勝浦浜～宮地浜
4区 (3.8km)	宮地浜～福津市複合文化センター
5区 (10.4km)	福津市複合文化センター～宗像大社
6区 (6.695km)	宗像大社～宗像ユリックス

交通規制のお知らせ

- コース上は車両通行止めとなります。但し、「太郎丸　～　グリーンタウン入口」区間は福岡方面のみ通行できます。
- 路線バス・市内を循環するバスに、運休や遅延がありますので、ご了承ください。
- コース上の交通規制時間は、下表をご参照ください。
  なお、規制時間は予定であり、競技状況等によって変わる場合があります。

規制時間が変更になった場合は、現場警察官警備員の指示に従ってください。

皆さまのご理解・ご協力をお願いします

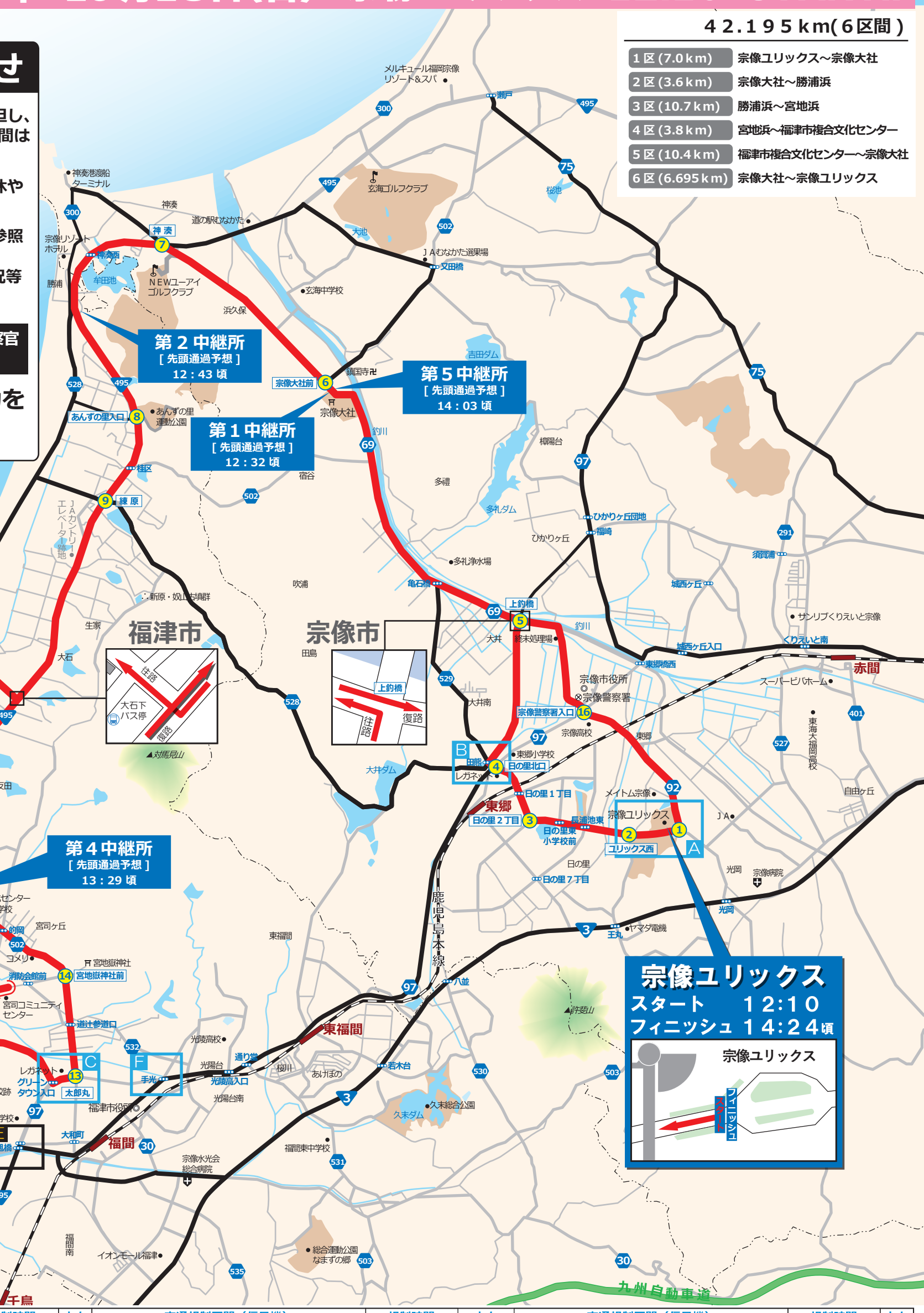

走路上での撮影を禁止します

無人航空機（ドローン等）の飛行を禁止します

凡　例

- 駅伝コース
- 推奨迂回路
- 渋滞予想箇所

裏面拡大図参照

交通規制区間（信号機）	規制時間	方向	交通規制区間（信号機）	規制時間	方向	交通規制区間（信号機）	規制時間	方向
① ユリックス東信号 ▶ ② ユリックス西	11:45～12:15	全面	⑨ 練原 ▶ ⑩ 塩浜口	12:42～13:10	全面	⑧ あんずの里入口 ▶ ⑦ 神湊	13:35～14:15	全面
② ユリックス西 ▶ ③ 日の里２丁目	12:03～12:20	全面	⑩ 塩浜口 ▶ ⑪ 津屋崎交番前	12:48～13:27	全面	⑦ 神湊 ▶ ⑥ 宗像大社前	13:45～14:20	全面
③ 日の里２丁目 ▶ ④ 日の里北口	12:01～12:22	全面	⑪ 津屋崎交番前 ▶ ⑫ シーサイドパーク入口	13:00～13:35	全面	⑥ 宗像大社前 ▶ ⑤ 上釣橋	13:50～14:30	全面
④ 日の里北口 ▶ ⑤ 上釣橋	12:07～12:28	全面	⑫ シーサイドパーク入口 ▶ ⑬ 太郎丸	13:06～13:30	一部片側	⑤ 上釣橋 ▶ ⑯ 宗像警察署入口	14:05～14:35	全面
⑤ 上釣橋 ▶ ⑥ 宗像大社前	12:10～12:41	全面	⑬ 太郎丸 ▶ ⑭ 宮地嶽神社	13:10～13:43	全面	⑯ 宗像警察署入口 ▶ ① ユリックス東信号	14:11～14:40	全面
⑥ 宗像大社前 ▶ ⑦ 神湊	12:21～12:49	全面	⑭ 宮地嶽神社 ▶ ⑮ 宮ノ元	13:10～13:50	全面	① ユリックス東信号 ▶ ② ユリックス西	14:13～14:50	全面
⑦ 神湊 ▶ ⑧ あんずの里入口	12:30～13:00	全面	⑮ 宮ノ元 ▶ ⑨ 練原	13:20～14:00	全面			
⑧ あんずの里入口 ▶ ⑨ 練原	12:40～13:03	全面	⑨ 練原 ▶ ⑧ あんずの里入口	13:37～14:10	全面			

ドライバーの皆さんへ
レース中はコースを走行・横断することはできません

大会に関するお問い合わせ　実業団女子駅伝事務局　☎093-883-8155　へお寄せ下さい。

プリンセス駅伝 in 宗像・福津 主要交差点詳細

2026
10/18
日

A：スタートエリア

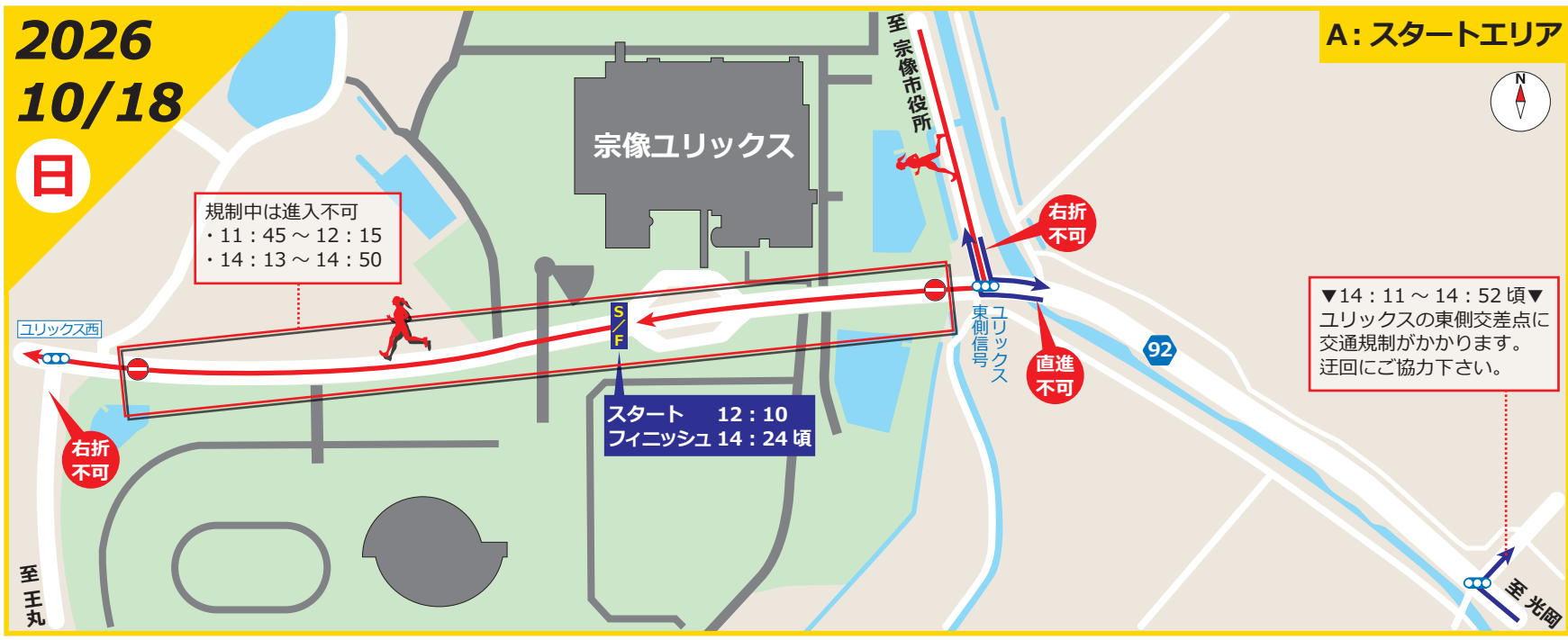

凡 例

- ランナー進行方向
- 一般車両進行方向
- START FINISH エリア
- 一般車両進行不可

B：田熊付近

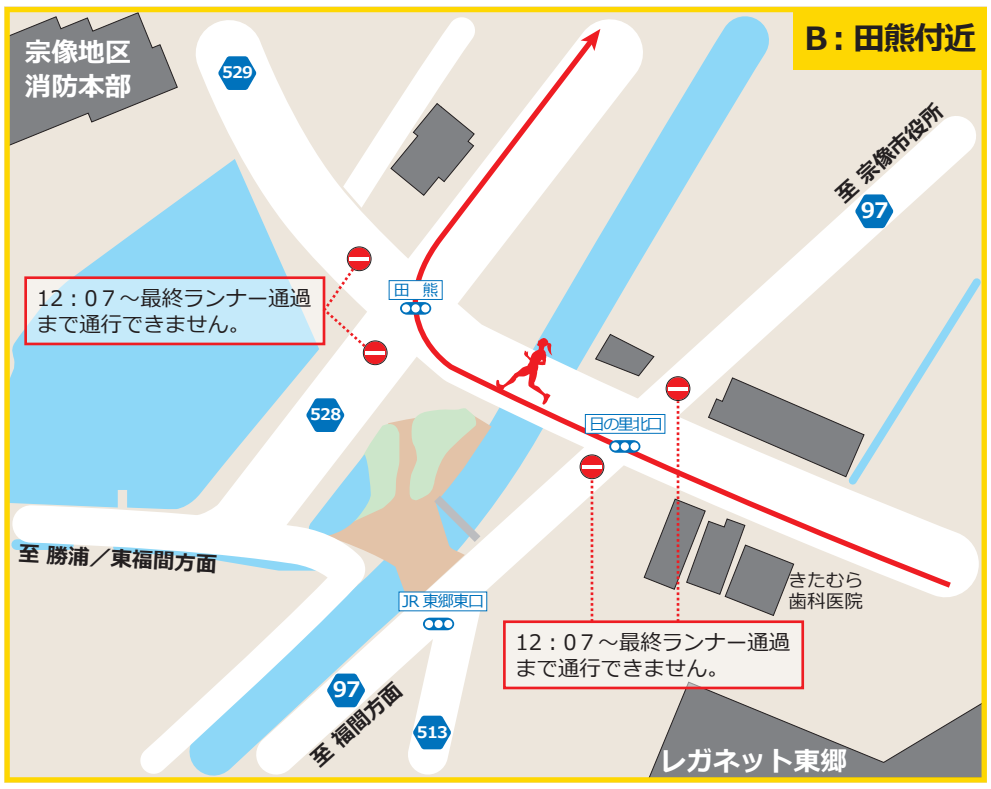

D：宮ノ元付近

C：太郎丸付近

※「太郎丸」～「グリーンタウン入口」区間は、福岡方向のみ通行できます。

E：旭橋付近
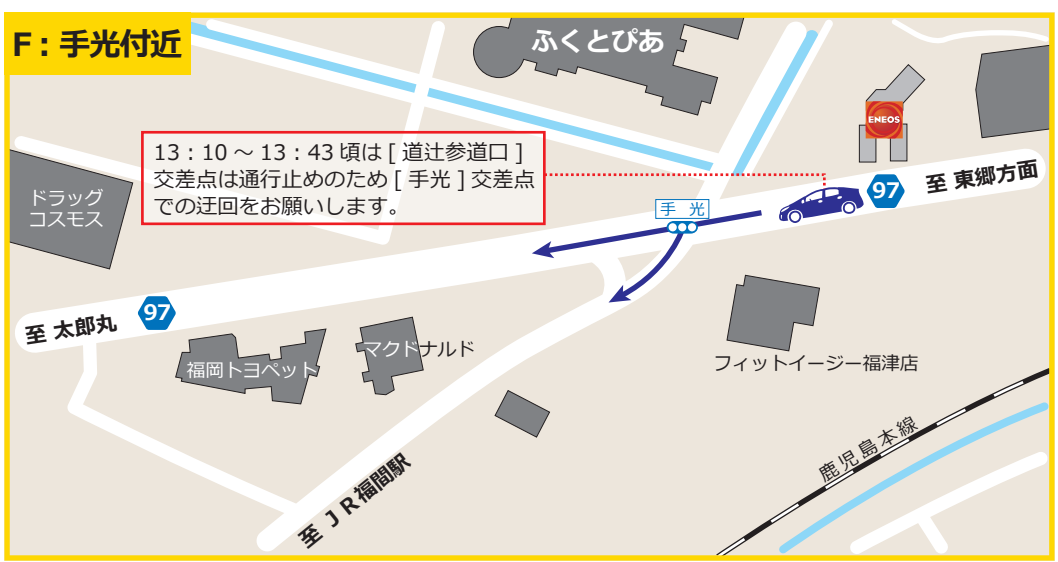
F：手光付近