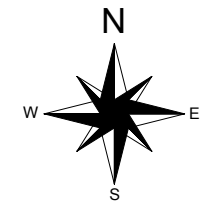


福岡広域都市計画計画図

地区計画の決定

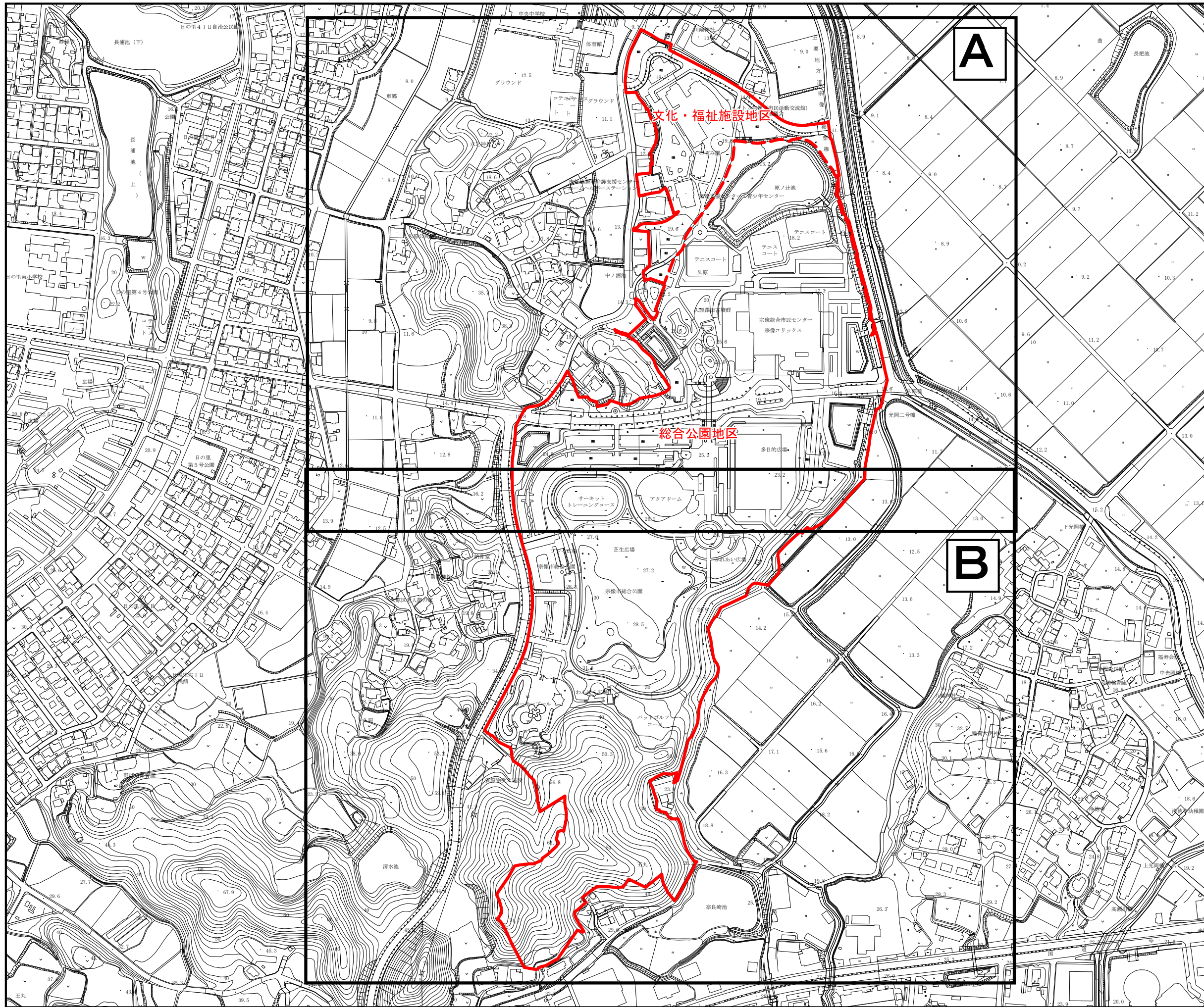
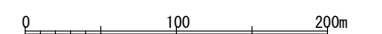
久原地区地区計画

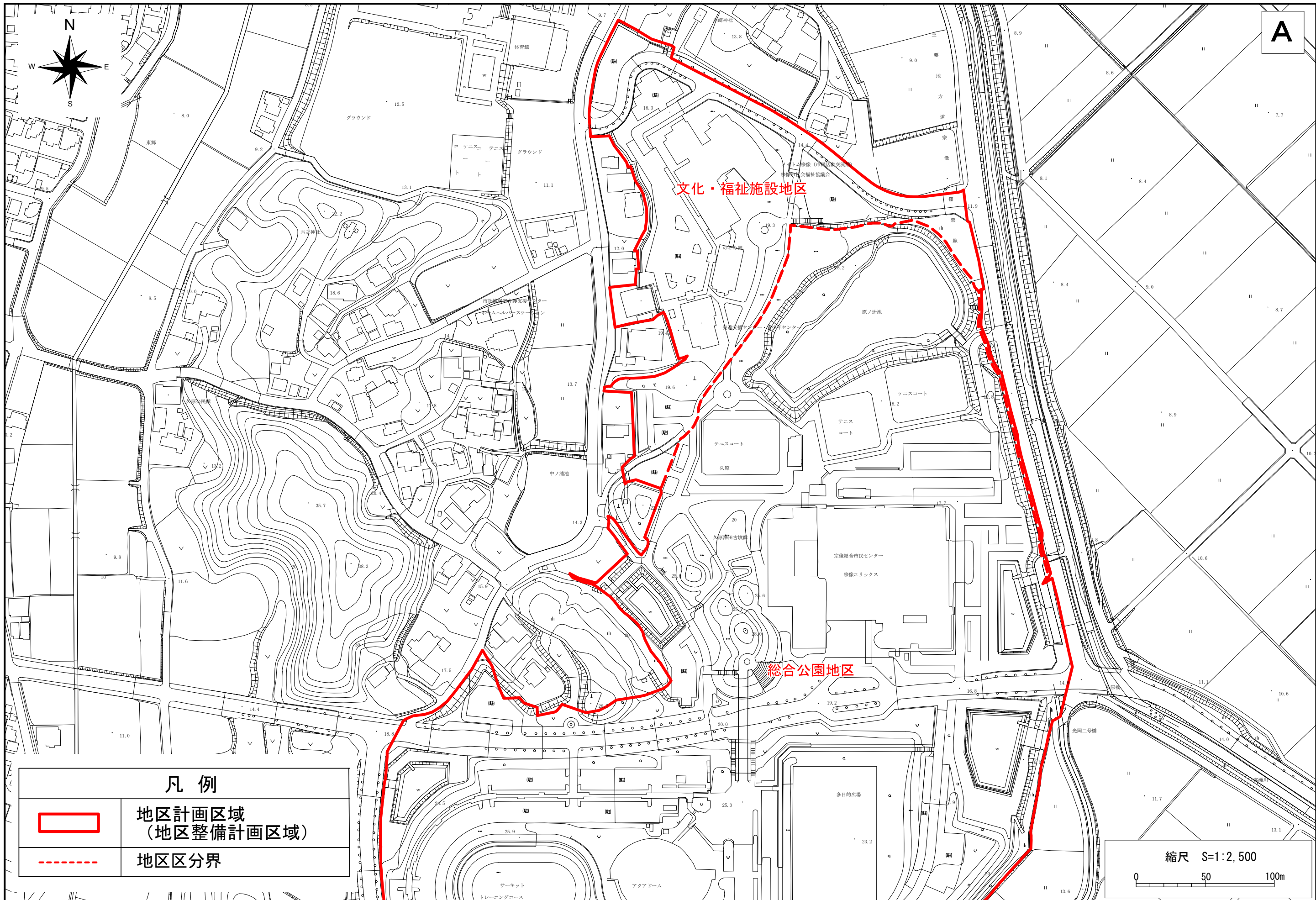


凡例

| | |
|--|----------------------|
| | 地区計画区域 (地区整備計画区域) |
| | 地区区分界 |

縮尺 S=1:5,000







A

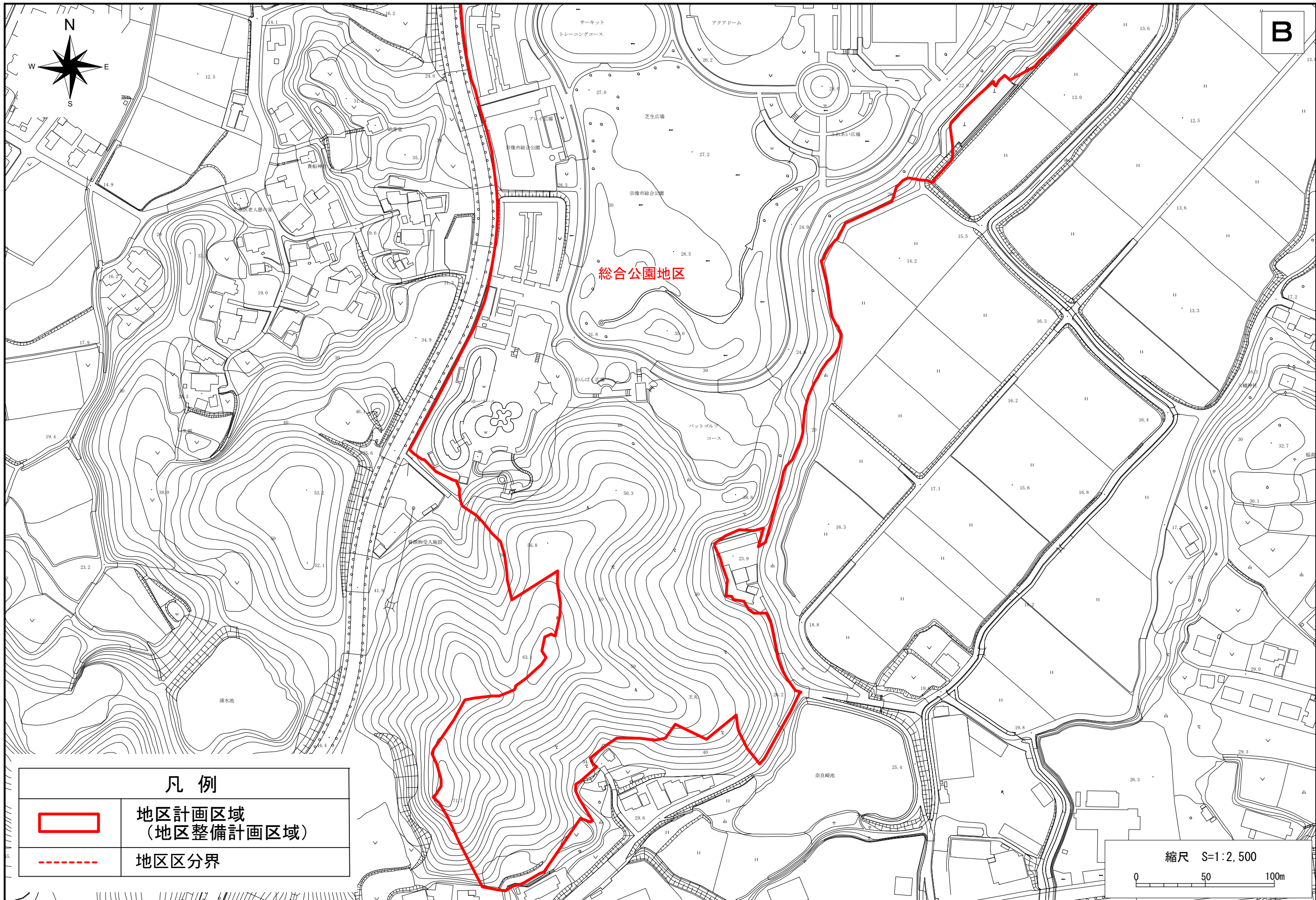
文化・福祉施設地区

総合公園地区



凡例

| | |
|---|----------------------|
|  | 地区計画区域 (地区整備計画区域) |
|  | 地区区分界 |

縮尺 S=1:2,500
0 50 100m



総合公園地区

| 凡 例 | |
|---|----------------------|
|  | 地区計画区域 (地区整備計画区域) |
|  | 地区区分界 |

縮尺 S=1:2,500
0 50 100m