

農業用ため池とは

～地域に欠かせない施設です～

ため池は農業用水を確保するために水を溜めておき、必要な時に水田に水を送ることを目的として、人工的に造成された池のことです。

農業用水の確保だけでなく、親水空間として人々の憩いの場として活用されるため池もあり、その多面的な機能が見直されてきています。

また、豪雨時には雨水を一時的に溜める洪水調整や土砂流出を防止する役割を果たすなど、地域に欠かせない施設となっています。

ハザードマップ作成対象のため池とは

～防災重点ため池の基準～

ため池ハザードマップは、全てのため池について作成するものではなく、「防災重点ため池」と選定されたため池について作成するものです。

防災重点ため池とは、決壊を想定した場合の浸水区域に家屋や公共施設が存在し、人的被害を与えるおそれのあるため池と位置づけられております。


※決壊する危険性が高いため池ということではありませんのでご注意ください。

マップの使い方と避難

～チェック☑しましょう～

このマップは、ため池が決壊した場合における浸水深、到達時間を事前に知っていただき、災害に備えていただくことを目的としています。

STEP 1



自宅の位置が浸水想定区域の範囲となっているか確認しましょう。

STEP 2



避難が必要な場合は自宅付近の避難所を確認しましょう。

STEP 3



浸水想定区域や災害が想定される場所を避けた避難経路を決めましょう。

STEP 4



避難経路を実際に歩いてみて、安全を確認、危険な場所がある場合は経路を見直しましょう。

マップの見方

凡例

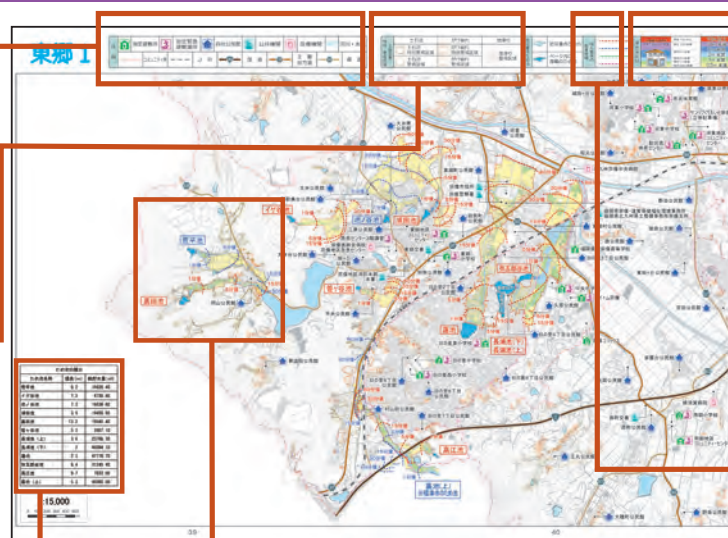
マップに掲載している情報を示しています。

土砂災害(特別)警戒区域

避難時等に注意すべき危険箇所を表しています。

ため池の諸元

このページに掲載している池の諸元表です。ページごとに表示している池は異なります。



ため池の名称と色分け

浸水範囲が重なる場合、ため池の名称及びはん濫水の到達時間を赤、青、緑に色分けして表示しています。色分けによりどの池の浸水範囲と到達時間かわかるようになります。



浸水深区分(家の図)

家の図にあるように浸水範囲を6区分に色分けしています。

浸水深区分	2m未満	2m未満	10m以上
深さ10m未満	深さ5m未満	深さ2m未満	10m未満
深さ2m未満	深さ1m未満	深さ0.5m未満	未浸



到達時間と浸水範囲

各ため池がはん濫した際に浸水するまでの最短時間を示しています。(1分・5分・15分・30分・60分)



浸水範囲は、破線のラインで表し、何分後にどこまで浸水するかを示しています。

避難所・避難場所一覧



指定避難所

(災害対策基本法第49条の7)…37か所

災害の危険性があり避難した住民等の災害の危険性がなくなるまで必要な期間滞在させ、または災害により自宅等に戻れなくなった住民等を一時的に滞在・生活させることを目的とした施設。


























指定緊急避難場所

(災害対策基本法第49条の4)…45か所

津波、洪水等の災害による危険が切迫した状況において、住民等が緊急に避難する際の避難先として、住民等の生命の安全の確保を目的とした避難場所。

地区名	種別	施設名	所在地	電話番号 (0940)	対象とする災害種別						大雨時優先 開設場所
					洪水	災害 土砂	高潮	地震	津波	内 水 氾濫	
大島		大島学園	大島 1163-1	72-2300	○	○	○	○	○	○	
		大島地区コミュニティ・センター	大島 1194-1	72-2321	○	○	○	○	○	○	☆
		大島港渡船ターミナル	大島 1809-39	72-2535	○	○	×	○	×	○	
地島		地島小学校	地島 428-1	62-1171	○	×	○	○	○	○	
玄海		玄海小学校	江口 965	62-0025	○	○	○	○	○	○	
		玄海中学校	江口 965	62-0135	○	○	○	○	○	○	
		玄海地区コミュニティ・センター	牟田尻 1601	62-1642	×	○	○	○	○	×	
		B&G海洋センター	江口 965-2	62-2119	○	○	○	○	○	○	
		道の駅むなかた	江口 1172	62-2715	○	○	×	○	×	○	
		海の道むなかた館	深田 588	62-2600	×	○	×	○	×	×	
		神湊港渡船ターミナル	神湊 487-51	62-3494	○	○	×	○	×	○	
		ゆうゆうぷらざ	神湊 118-4	62-1167	○	○	○	○	○	○	☆
玄海東		玄海東小学校	田野 1382	62-2500	○	○	○	○	○	○	☆
		池野地区コミュニティ・センター	池田 1300	62-2003	○	○	○	○	○	○	☆
		岬地区コミュニティ・センター	鐘崎 776-4	62-2656	○	○	×	○	×	○	
		介護付軽費老人ホーム岬	上八 762-3	62-7200	○	○	○	○	○	○	
河東		河東小学校	稲元 5丁目 1-2	32-2026	○	○	○	○	○	○	
		河東中学校	城西ヶ丘 6丁目 15-1	33-7700	○	○	○	○	○	○	
		河東地区コミュニティ・センター	須恵 1丁目 4-1	35-1837	×	○	○	○	○	○	
		市民体育館	稲元 5丁目 2-1	32-1230	○	○	○	○	○	○	☆
		勤労者体育センター	須恵 1丁目 4-1	32-1230	×	○	○	○	○	○	
河東西		河東西小学校	樟陽台 1丁目 15-7	34-1233	○	○	○	○	○	○	☆
河東・赤間西		サンリブくりえいと宗像(立体駐車場)	くりえいと1丁目 5-1	38-0130	○	○	○	○	○	○	
		株式会社くりえいと管理駐車場(マックスパリュ)	くりえいと3丁目 3-1	38-8100	○	○	○	○	○	○	
赤間西		赤間西地区コミュニティ・センター	三郎丸 5丁目 2-24	38-9506	×	○	○	○	○	○	
東郷		東郷小学校	田熊 3丁目 4-1	36-2064	×	○	○	○	○	○	
		中央中学校	久原 244	36-2041	○	○	○	○	○	○	
		東郷地区コミュニティ・センター	田熊 6丁目 7-25	36-7711	×	○	○	○	○	×	
		メイトム宗像	久原 180	36-0311	○	○	○	○	○	○	
		急患センター3階講堂	田熊5丁目5-3	37-1188	○	○	○	○	○	○	☆
		宗像ユリックス	久原 400	37-0753	○	○	○	○	○	○	
		福岡県立宗像高等学校	東郷 6丁目 7-1	36-2019	○	○	○	○	○	○	☆
日の里東		日の里東小学校	日の里 4丁目 21	36-0011	○	○	○	○	○	○	
日の里西		日の里西小学校	日の里 8丁目 20	36-5400	○	○	○	○	○	○	
		日の里中学校	日の里 8丁目 8	36-5325	○	○	○	○	○	○	☆

地区名	種別	施設名	所在地	電話番号 (0940)	対象とする災害種別						大雨時優先 開設場所
					洪水	災害 土砂	高潮	地震	津波	内 水	
南郷	 	南郷小学校	原町 2110-1	36-2513	○	○	○	○	○	○	
	 	南郷地区コミュニティ・センター	野坂 2119-5	36-3465	○	○	○	○	○	○	☆
自由ヶ丘	 	自由ヶ丘地区コミュニティ・センター	自由ヶ丘 3丁目 12-11	32-5594	○	○	○	×	○	○	
	 	東海大学附属福岡高等学校 (松前記念体育館)	田久 1丁目 9-2	32-3311	○	○	○	○	○	○	☆
自由ヶ丘 南	 	自由ヶ丘南小学校	朝町 1124-2	35-4020	○	○	○	○	○	○	
	 	自由ヶ丘中学校	朝町 1019-4	33-3767	○	○	○	○	○	○	
赤間	 	赤間小学校	赤間 1丁目 4-1	32-3029	○	○	○	○	○	○	
	 	城山中学校	陵巖寺 1丁目 13-1	32-3039	○	○	○	○	○	○	☆
	 	赤間地区コミュニティ・センター	赤間 2丁目 3-1	39-7051	×	○	○	○	○	○	
		街道の駅赤馬館	赤間 4丁目 1-8	35-4128	○	○	○	○	○	○	
吉武	 	吉武小学校	武丸 644	32-3073	○	○	○	○	○	○	
	 	吉武地区コミュニティ・センター	吉留 3519-1	32-5904	○	○	○	○	○	○	☆

- 対象とする災害種別で「×」となっている指定緊急避難場所は、該当災害の際には気象、立地条件等により避難できない場所です。誤って避難をしないように事前の確認してください。
 - 災害の状況等により開設する避難所を決定します。避難の際には、開設する避難所の確認をしてから避難してください。
- 大雨時優先開設箇所…大雨を伴う場合に優先的に開設する避難所・避難場所

情報収集について ～インターネットによる情報の入手先～

宗像市の災害に関する情報は、インターネットからも入手できます。最新の情報を確認しておきましょう。

発信元	名称	情報の内容	URL等	QRコード
国	国土交通省 川の防災情報	国が管理する水位観測所等のデータを確認できます。	https://www.river.go.jp/portal/#4001220	
	国土交通省 ハザードマップポータルサイト	全国の洪水ハザードマップ等を閲覧できます。住所を入力するとその地点の災害リスクを確認することができます。	https://disaportal.gsi.go.jp/	
	気象庁ホームページ	気象警報・注意報、天気予報(時系列予報等)を確認することができます。	https://www.jma.go.jp/jma/menu/menuflash.html	
	福岡管区気象台ホームページ		https://www.jma-net.go.jp/fukuoka/	
福岡県	福岡県防災ホームページ	県内の緊急時の防災情報を確認することができます。	https://www.bousai.pref.fukuoka.jp/index.php	
	福岡県河川防災情報	県が管理する水位観測所等のデータを確認できます。	http://www.kasen.pref.fukuoka.lg.jp/bousai/	
	福岡県土砂災害危険度情報	土砂災害状況の実況、1・2時間先の発生危険度が確認できます。	http://doboku-bousai.pref.fukuoka.lg.jp/dosya/jsp/index_dosya.jsp?disp=1	
宗像市	宗像市公式ホームページ	災害時等の緊急時に緊急速報が掲載されます。	https://www.city.munakata.lg.jp/	
	宗像市防災ホームページ	最新の各警戒指定区域等、宗像市のあらゆる防災情報が掲載されています。	https://www.city.munakata.lg.jp/bosai/	
	宗像市 Web版防災マップ	インターネット上で防災マップが閲覧できます。(地図の拡大や住所検索をすることもできます)	https://www.city.munakata.lg.jp/hazardmap/	
	緊急情報伝達システム 【携帯電話の場合】	宗像市の防災情報やさまざまなお知らせを携帯電話やパソコンで受け取ることができます。空メールを送信し、折り返し届いたメールに従って登録してください。	subscribe@bousai.city.munakata.fukuoka.jp	
	緊急情報伝達システム 【固定電話・FAXの場合】	宗像市の防災情報やさまざまなお知らせを固定電話やFAXで受け取ることができます。①住所 ②氏名 ③受け取りたいFAX番号または電話番号 ④「緊急情報伝達システム 登録希望」の旨を明記して、危機管理課にFAXしてください。	宗像市 危機管理課 FAX: 0940-37-1242	—