

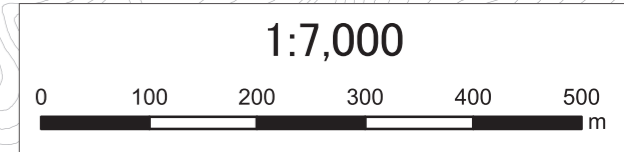
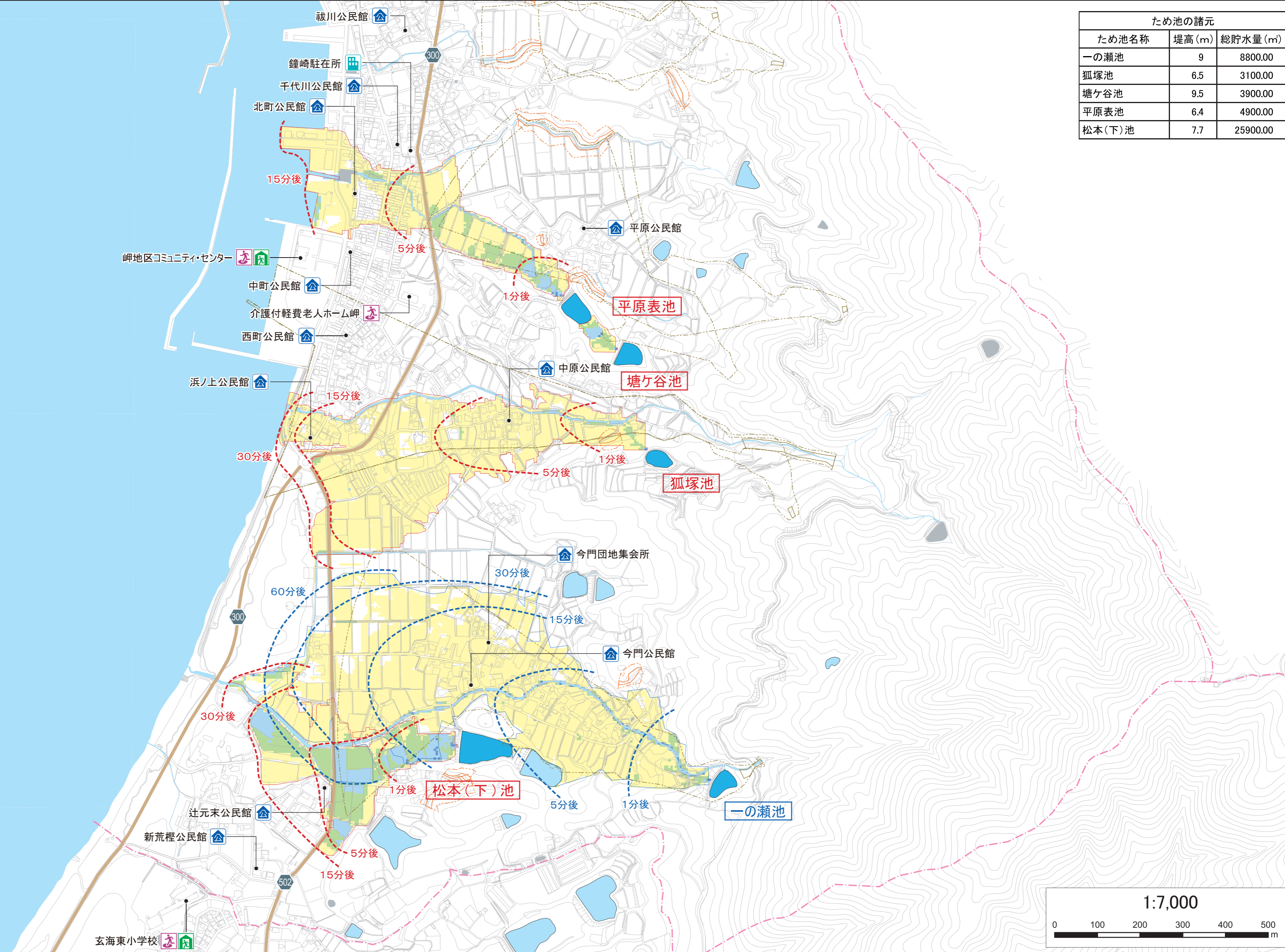
凡例

|  |         |  |          |  |       |  |       |  |      |  |       |
|--|---------|--|----------|--|-------|--|-------|--|------|--|-------|
|  | 指定避難所   |  | 指定緊急避難場所 |  | 自治公民館 |  | 公共機関  |  | 医療機関 |  | 河川・水域 |
|  | コミュニティ界 |  | J R      |  | 国道    |  | 主要地方道 |  | 県道   |  |       |

|        |  |            |  |             |         |  |         |  |           |  |  |
|--------|--|------------|--|-------------|---------|--|---------|--|-----------|--|--|
| 特別警戒区域 |  | 土石流 特別警戒区域 |  | がけ崩れ 特別警戒区域 | 地滑り警戒区域 |  | 防災重点ため池 |  | はん盆水の到達時間 |  |  |
|        |  | 土石流 警戒区域   |  | がけ崩れ 警戒区域   |         |  |         |  |           |  |  |

|  |           |         |
|--|-----------|---------|
|  | 深さ 10m以上  | 10m 以上  |
|  | 深さ 10m未満  | 10m 未満  |
|  | 深さ 5m未満   | 5m 未満   |
|  | 深さ 2m未満   | 2m 未満   |
|  | 深さ 1m未満   | 1m 未満   |
|  | 深さ 0.5m未満 | 0.5m 未満 |

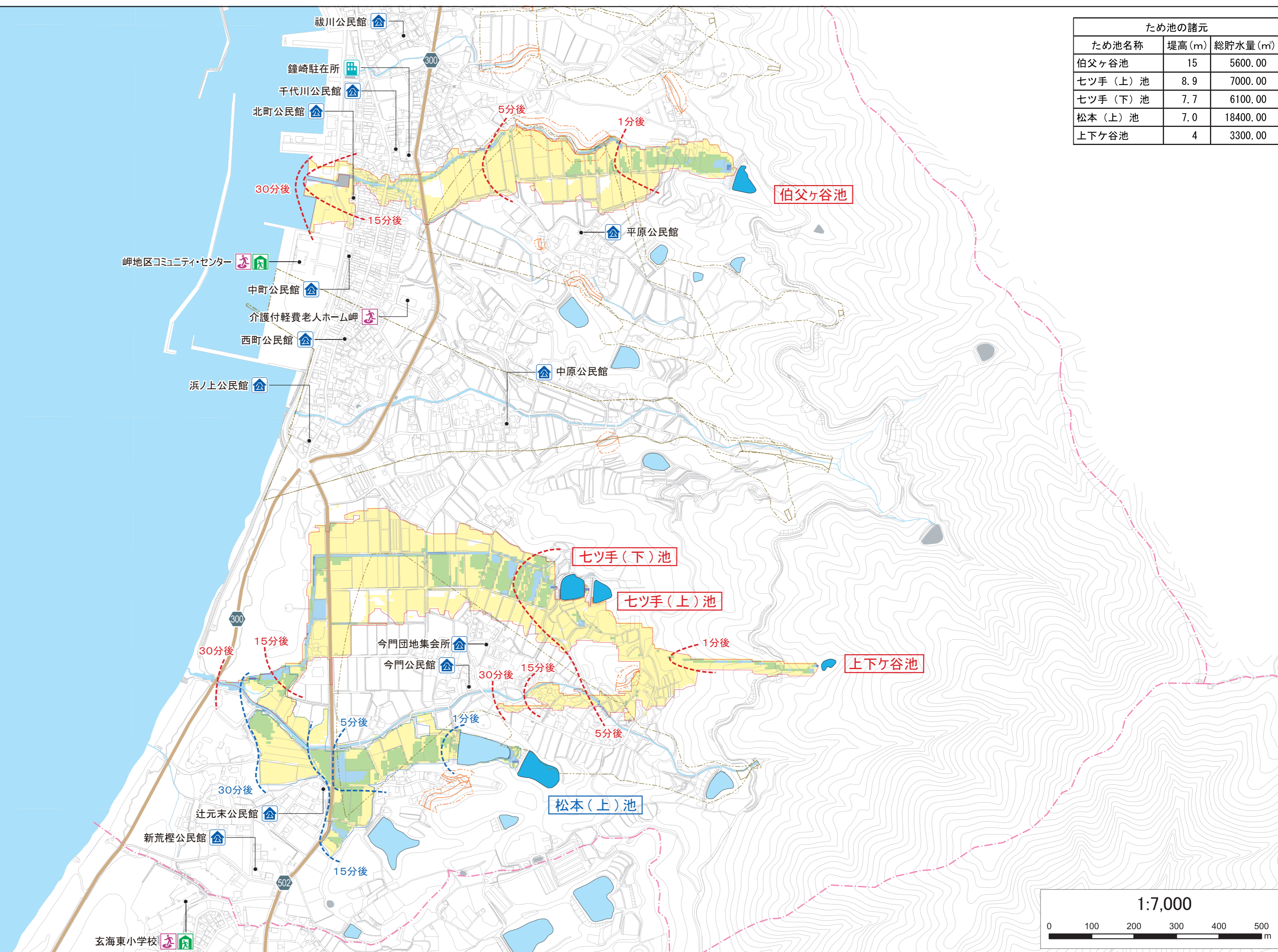
| ため池名称  | 堤高(m) | 総貯水量(m <sup>3</sup> ) |
|--------|-------|-----------------------|
| 一の瀬池   | 9     | 8800.00               |
| 狐塚池    | 6.5   | 3100.00               |
| 塘ヶ谷池   | 9.5   | 3900.00               |
| 平原表池   | 6.4   | 4900.00               |
| 松本(下)池 | 7.7   | 25900.00              |



|    |         |          |       |      |      |       |
|----|---------|----------|-------|------|------|-------|
| 凡例 | 指定避難所   | 指定緊急避難場所 | 自治公民館 | 公共機関 | 医療機関 | 河川・水域 |
|    | コミュニティ界 | J R      | 495   | 国道   | 75   | 主要地方道 |
|    |         |          | 300   | 300  | 300  | 300   |

|        |            |             |          |             |           |
|--------|------------|-------------|----------|-------------|-----------|
| 特別警戒区域 | 土石流 特別警戒区域 | がけ崩れ 特別警戒区域 | 地滑り 警戒区域 | 防災重点ため池     | はん藍水の到達時間 |
|        | 土石流 警戒区域   | がけ崩れ 警戒区域   |          | ページ内に掲載のため池 |           |

| ため池名称   | 堤高(m) | 総貯水量(m³) |
|---------|-------|----------|
| 伯父ヶ谷池   | 15    | 5600.00  |
| 七ツ手(上)池 | 8.9   | 7000.00  |
| 七ツ手(下)池 | 7.7   | 6100.00  |
| 松本(上)池  | 7.0   | 18400.00 |
| 上下ヶ谷池   | 4     | 3300.00  |



|    |         |          |       |      |      |       |
|----|---------|----------|-------|------|------|-------|
| 凡例 | 指定避難所   | 指定緊急避難場所 | 自治公民館 | 公共機関 | 医療機関 | 河川・水域 |
|    | コミュニティ界 | J R      | 495   | 国道   | 75   | 主要地方道 |
|    |         |          | 300   | 県道   | 300  | 県道    |

|                    |            |             |          |             |           |         |         |         |
|--------------------|------------|-------------|----------|-------------|-----------|---------|---------|---------|
| 特別<br>土砂災害<br>警戒区域 | 土石流 特別警戒区域 | がけ崩れ 特別警戒区域 | 地滑り 警戒区域 | 防災重点ため池     | はん濫水の到達時間 | 浸水深区分 1 | 浸水深区分 2 | 浸水深区分 3 |
|                    | 土石流 警戒区域   | がけ崩れ 警戒区域   |          | ページ内に掲載のため池 |           | 浸水深区分 4 | 浸水深区分 5 | 浸水深区分 6 |

| ため池名称   | 堤高(m) | 総貯水量(m <sup>3</sup> ) |
|---------|-------|-----------------------|
| 赤坂池     | 7.5   | 9800.00               |
| 荒樫(上)池  | 4.3   | 1000.00               |
| 猪の浦(上)池 | 9.2   | 3300.00               |
| 猪の浦(下)池 | 6     | 2800.00               |
| 金塚池     | 14    | 23000.00              |
| 平原裏池    | 7.5   | 3600.00               |

