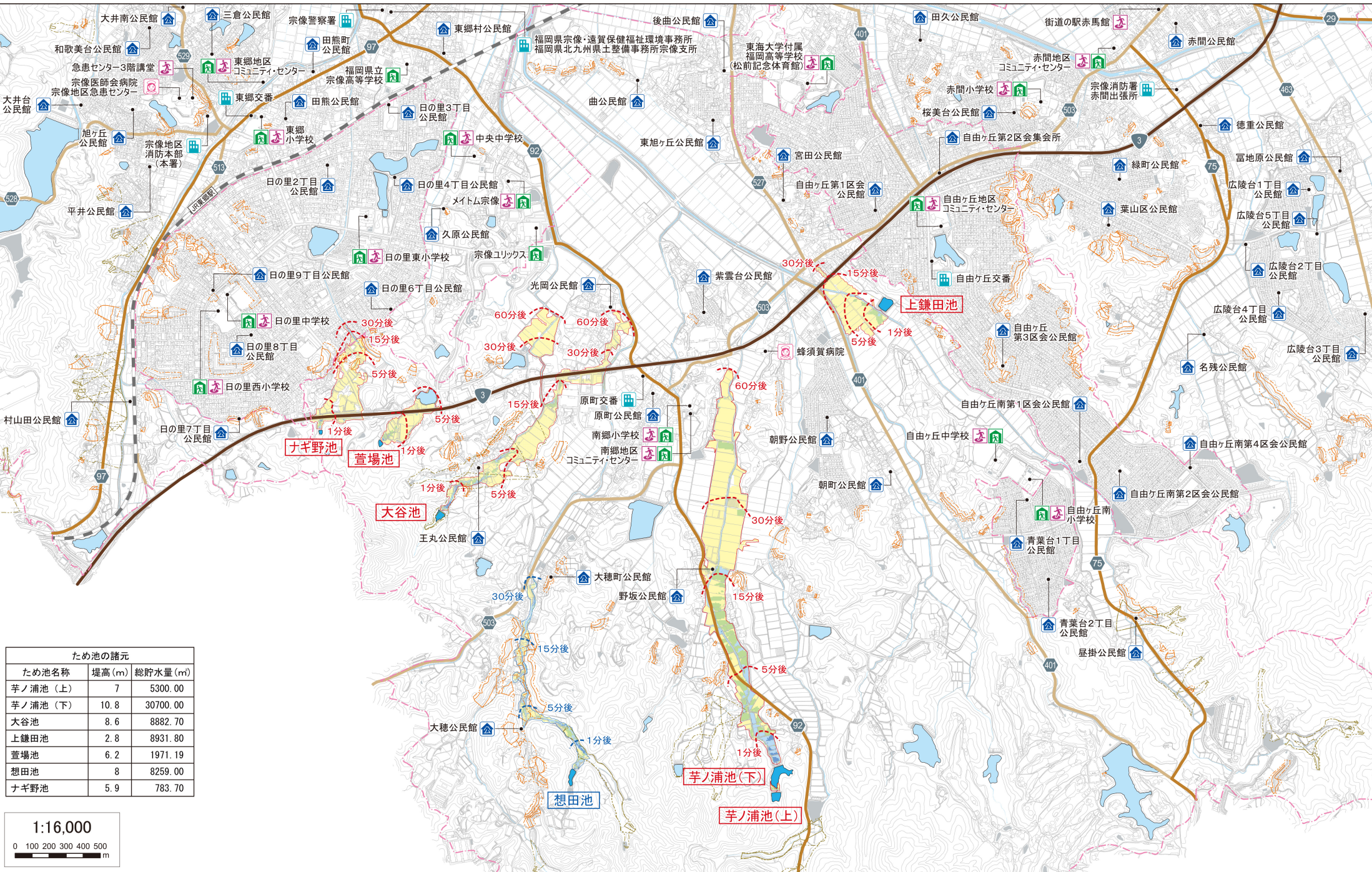


# 南郷 1

凡例	指定避難所	指定緊急避難場所	自治公民館	公共機関	医療機関	河川・水域
	コミュニティ界	J R	465	国道	75	主要地方道
				500	県道	

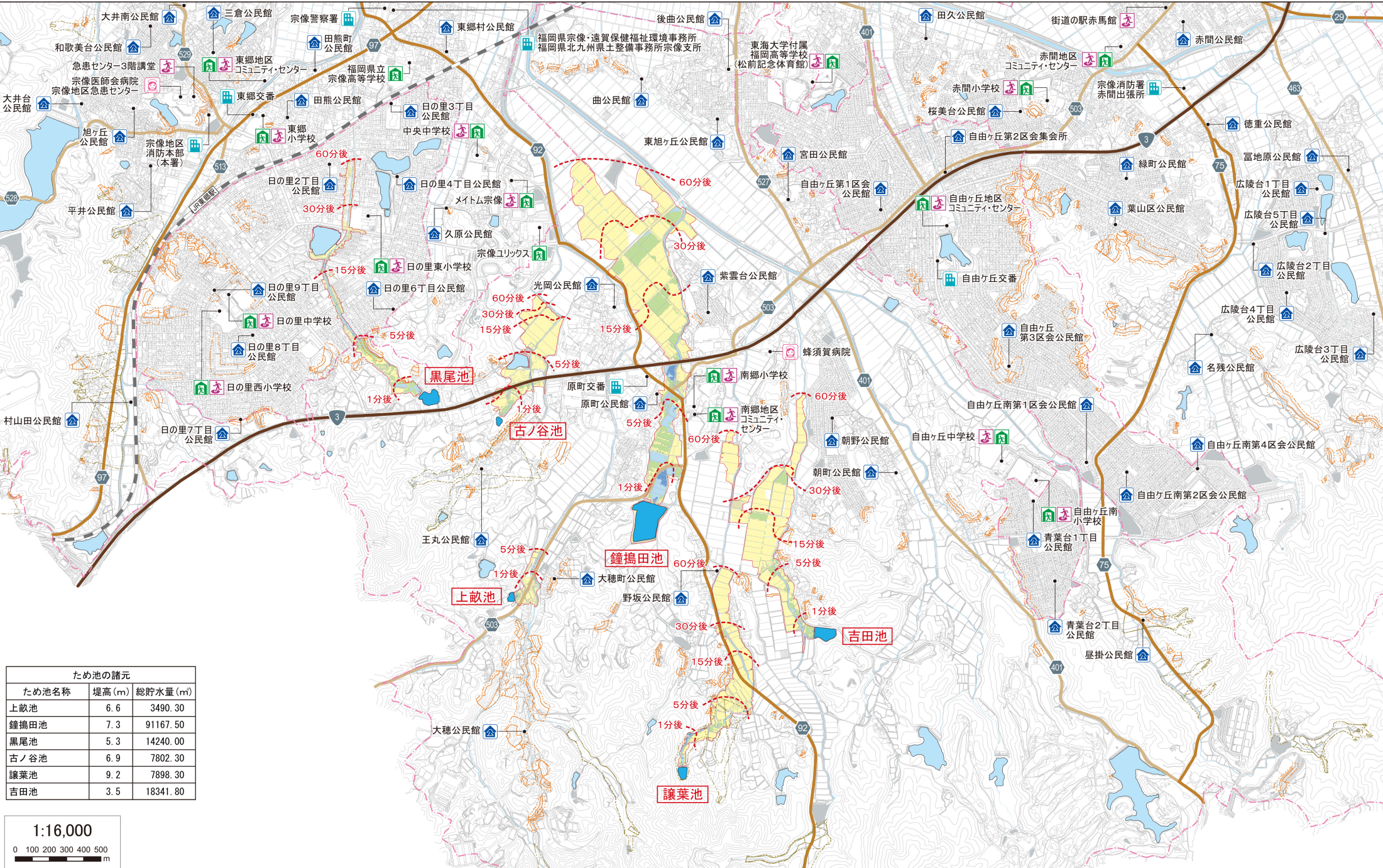
特別土砂災害警戒区域	土石流特別警戒区域	土石流警戒区域	かけ崩れ特別警戒区域	かけ崩れ警戒区域	地滑り警戒区域	防災重点ため池	防災重点ため池	はんぱ水の到達時間	浸水想定区域	公団建ての家をイメージしています	高さ10m以上 高さ10m未満	10m以上 10m未満 5m未満 2m未満 1m未満 0.5m未満



# 南郷2

凡例	指定避難所	指定緊急避難場所	自治公民館	公共機関	医療機関	河川・水域
	コミュニティ界	J R	485	国道	75	主要地方道
				500	県道	

特別土砂災害区域	土石流 特別警戒区域 警戒区域	がけ崩れ 特別警戒区域 警戒区域	地滑り 警戒区域	防災重点ため池	はん濫水の到達時間	浸水想定区域分	公団建ての家をイメージしています 深さ10m以上 深さ10m未満 深さ5m未満 深さ1m未満 深さ0.5m未満	10m以上 10m未満 5m未満 2m未満 1m未満 0.5m未満
				防災重点ため池	ページ内に掲載のため池			



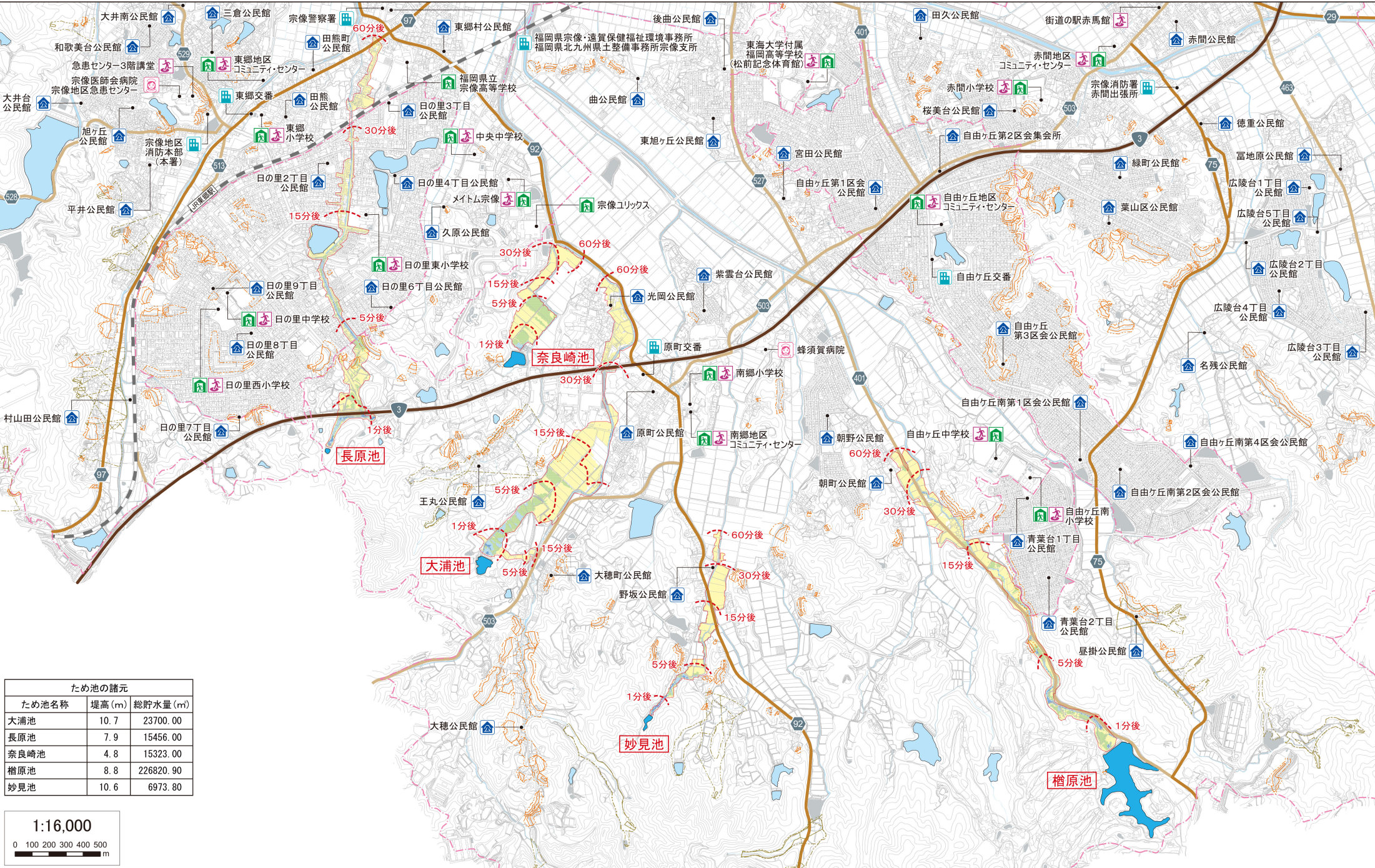
ため池名称	堤高(m)	総貯水量(m <sup>3</sup> )
上畝池	6.6	3490.30
鐘搦田池	7.3	91167.50
黒尾池	5.3	14240.00
古ノ谷池	6.9	7802.30
譲葉池	9.2	7898.30
吉田池	3.5	18341.80



# 南郷3

凡例	指定避難所	指定緊急避難場所	自治公民館	公共機関	医療機関	河川・水域
	コミュニティ界	J R	465	国道	75	主要地方道
				500	県道	

特別土砂災害区域	土石流 特別警戒区域	土石流 警戒区域	がけ崩れ 特別警戒区域	がけ崩れ 警戒区域	地滑り 警戒区域	防災重点ため池	防災重点ため池	はんぱ水の 到達時間	浸水想定区域 イメージ	高さ10m以上 浸水10m未満	高さ10m未満 浸水5m未満	高さ5m未満 浸水2m未満	高さ1m未満 浸水1m未満	高さ0.5m未満 浸水0.5m未満	10m以上 10m未満	5m未満 2m未満	1m未満 0.5m未満
----------	---------------	-------------	----------------	--------------	-------------	---------	---------	---------------	----------------	--------------------	-------------------	------------------	------------------	----------------------	----------------	--------------	----------------



ため池名称	堤高(m)	総貯水量(m³)
大浦池	10.7	23700.00
長原池	7.9	15456.00
奈良崎池	4.8	15323.00
楢原池	8.8	226820.90
妙見池	10.6	6973.80

