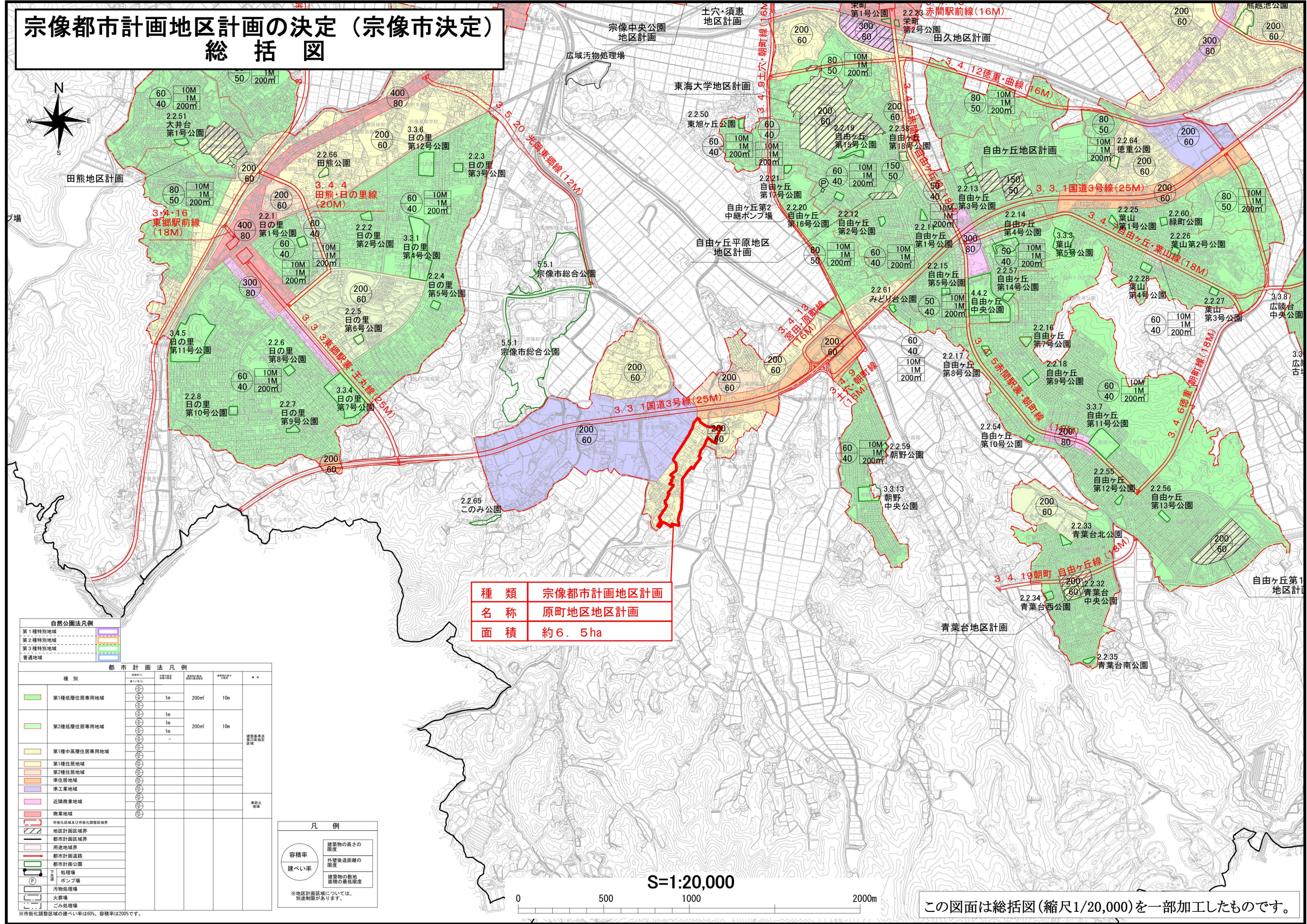
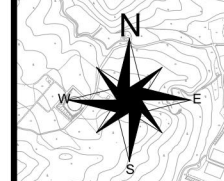


宗像都市計画地区計画の決定 (宗像市決定) 総括図



種類	宗像都市計画地区計画
名称	原町地区地区計画
面積	約6.5ha

自然公園法凡例

第1種特別地域	
第2種特別地域	
第3種特別地域	
普通地域	

都市計画法凡例


種別	高さ制限	容積率	建ぺい率	備考
第1種低層住居専用地域	1m	200㎡	10%	建築基準法第24条第2項
第2種低層住居専用地域	1m	200㎡	10%	
第1種中高層住居専用地域	-	-	-	建築基準法第24条第1項
第1種住居地域	-	-	-	
第2種住居地域	-	-	-	
準住居地域	-	-	-	建築基準法第24条第1項
準工業地域	-	-	-	
近隣商業地域	-	-	-	建築基準法第24条第1項
商業地域	-	-	-	
市街化区域及び市街化調整区域	-	-	-	建築基準法第24条第1項
地区計画区域境界	-	-	-	
都市計画区域境界	-	-	-	建築基準法第24条第1項
用途地域界	-	-	-	
都市計画道路	-	-	-	建築基準法第24条第1項
都市計画公園	-	-	-	
処理場	-	-	-	建築基準法第24条第1項
ポンプ場	-	-	-	
汚物処理場	-	-	-	建築基準法第24条第1項
火葬場	-	-	-	
ごみ処理場	-	-	-	建築基準法第24条第1項
	-	-	-	

凡例

容積率	建築物の高さの限度
建ぺい率	外壁後退距離の限度
	建築物の敷地面積の最低限度

※地区計画区域については、別途制限があります。

S=1:20,000



この図面は総括図(縮尺1/20,000)を一部加工したものです。